




# LEGENDA


- Comune di Capaccio
- Aeroporti
- Eliporti
- Porti
- Aree archeologiche
- Terme
- Università
- Cave e discariche
- Attività artigianali ed industriali
- Autostrade
- Strade Statali
- Rete Ferroviaria
- Aree ad elevato interesse naturalistico
- Aree industriali o commerciali
- Area di intervento



COMUNE DI CAPACCIO PAESTUM

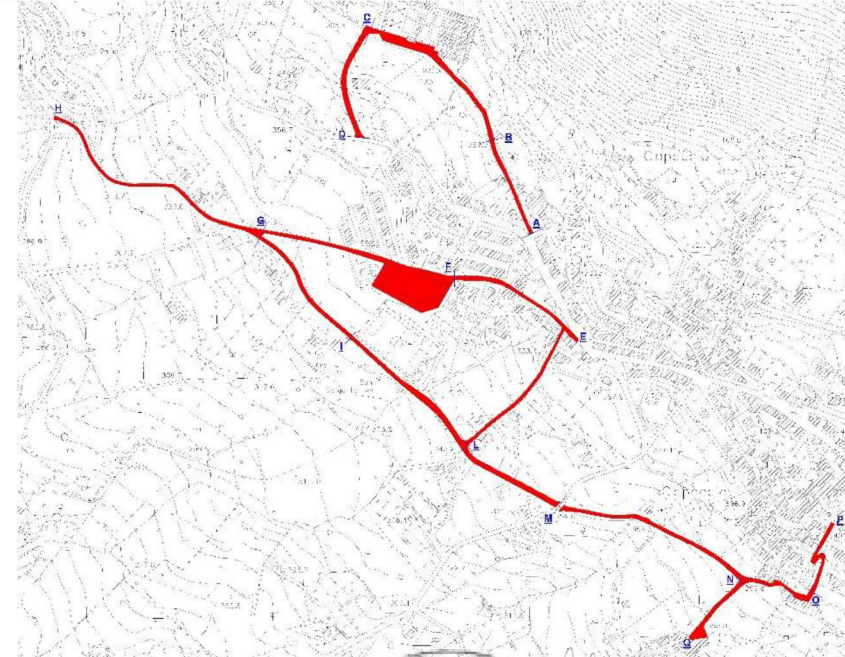
AREA

Lavori Pubblici - Servizi Idrici Integrati - Manutenzioni




**INTERVENTI DI MESSA IN SICUREZZA DEL TERRITORIO NELLE AREE CHE PRESENTANO ELEVATO RISCHIO DI FRANA DENOMINATE VIA CUPONE, VIA CHIUSA DI LEONE E VIA RODIGLIANO IN CAPACCIO CAPOLUOGO**

Progetto esecutivo approvato con  
[ ] Delibera di CC [ ] Delibera di GC [ ] Determinazione Dirigenziale  
n. \_\_\_\_\_ del \_\_\_\_/\_\_\_\_/2021




RUP: Ing. Giovanni Vito BELLO

PROGETTISTA: Geom. Antonio FRANCO



SINDACO  
Avv. Francesco ALFIERI



SEGRETARIO GENERALE  
dott. Andrea D'AMORE

VER. N°	NOTE DI VERSIONE	DATA VERSIONE
1.0	VERSIONE INIZIALE	VEDI DATA DI APPROVAZIONE

INQUADRAMENTO TERRITORIALE

PROGETTO  
Progetto esecutivo

SERIE  
QCR  
NUMERO  
1.0  
RAPP:  
1/50.000